



Elinkeino-, liikenne- ja
ympäristökeskus

Valvonnat 2023, Webinaari 6.6.2023

Tukihallinto ja valvontaryhmä
Pohjois-Savon ELY-keskus

Valvontamäärät 2023

- Eläinvalvonta 5 %, noin 60- 70 tilaa
- Peltovalvonta
 - Paikallatehtävä 2 %, noin 75 – 80 tilaa
 - Aikaisemman mallin mukaisesti lohkojen maastovalvonta, joitain asiakirjoja, sopimukset ja talviaikainen asiakirjavalvonta
 - => kasvipeitteisyys 2023 monitorointiin
 - Peltolohkorekisterin RT-ajot ja ajantasaistus
 - Aikaisemman mallin mukaan. Pinta-alat, epäselvät
 - Myöhään syksyille ja keväälle 2024
 - Monitorointi (satelliittikuvat + selvityspyynnöt)
 - Selvityspyynnöt, laadunvalvonta, tiedonkeruu
 - Laadunvalvonnan otos 164 lohkoa => maastokäynti



Vuoden valvontaprosessin hallinnoinnin uudet vaiheet



Kevät:
päätukihaku

Kesä: päätukihaun muutokset

Lokakuun lopulla
syysilmoitus

Loppusyys ja kevättalvi:
syysilmoituksen muutokset

Monitoroinnin laadunvalvontakierrokset. Kasvukauden ajan kerran viikossa (kansallinen)

Kasvipeitteisyyden selvityspyynnot seuraavaa kevät (huhtikuu?)

Peltotukihaku VIPU-palvelun kautta.

ELY-keskus suorittaa maastossa laadunarviointia (AMS) ennen muutosajanpäättymistä 1.7 – 15.9 n. 164 lohkoa (Komission otos)

Peltolohkorekisterin RT muutosajan jälkeen 2.10 - 15.11. (ei enää ajanjaksoa perumiselle)


Valvonnan selvityspyynnot viljelijöille alkaen 1.7. Maatalousmaa, kasvulohkot, paikalla tehtävä valvonta

Monitoroinnin selvityspyynnot viljelijöille alkaen 15.8. Maataloustoiminta: niitto, laidunnus, kasvuston korjuu (selvityspyyntöjen valokuvat otettava 31.8 mennessä)

Paikalla tehtävät kokotilavalvonnat 1.7 – 15.11 => jatkuu asiakirjavalvontana

Kasvulohkot 2023

- Hakemuksissa kasvulohkojen piirto keskiöön
 - Hakuvaiheessa mahdollisimman tarkasti
 - Syysilmoitukset kaikilta tiloilta
 - Kasvipeitteisyyslohkojen piirto
 - Vuodesta 2024 eteenpäin viljelykiertovaatimuksen toteamiseksi
- (Vähentää RT-lohkoja)



Lohkojen tarkastukset maastossa

Pyritään ilmoittamaan ennalta varsinkin, kun liikutaan tilusteilla ja pelloilla


- Paikallatehtävä valvonta (75-80 tilaa)
- Laadunarviointi (164 lohkoa)
- Maatalousmaan selvitykset
- Datakierrokset (viikoittaiset kierrokset)
- Peltolohkokisterin ristiintarkastukset
 - 30 – 130 tilaa / lohkoa
- Ympäristösopimusten maastokatselmukset



Monitorointi

Monitorointi = satelliittikuva, selvityspyynnöt ja paikkaan sidotut kuvat

- Kaikkien saatavilla olevaa satelliittikuvaa
 - Optista kuvaa saadaan 2-3 pv välein
 - Tutkakuvaa n 12 päivän välein
 - Analysoidaan aikasarjoja l. havainnosta voi mennä jopa 2 viikkoa ennen kuin tulos näkyy monitoroinnissa



ESA:n Copernicus -ohjelman satelliitit:

Sentinel-1: Tutkakuva

- Läpäisee pilvet ja toimii kaikissa valaistusolosuhteissa

Senitel-2: Optinen kuva

- Tuottaa luotettavamman havainnon ja luokittelun maanpeitteelle ja sen muutoksille
- Altis pilville ja valaistusolosuhteille aiheuttaen välejä aikasarjoihin

Edellä mainittujen satelliittien tuottama aineisto on kaikille avointa ja ilmaista




Peltovalvonnan selvityspyynnöt

Valvonnat aloitetaan heti hakuajan päättymisen jälkeen
16.6.2023

- Paikalla tehtävän valvonnan **selvityspyynnöt viljelijöille**

Monitoroinnin maatalousmaa + kasvulohkorajaukset


- Lähtökohtaisesti **ELY selvittää** ja kuittaa tietojärjestelmissä, satelliittikuvat, kasvustodata ja geometriat
- jos ei voida kuitata => maastoon => jos ei selviä maastossa => omalle otannannalle => muutos YT-alueella maastotarkastuksen perusteella => voi mennä sanktioille.
- ELY-keskus voi lähettää **selvityspyyntöjä viljelijöille**



Monitoroinnin selvityspyynnöt

Monitorointi lähettää **viljelijöille** selvityspyyntöjä elokuun puolivälistä alkaen => selvitykset / muutokset 2.10. mennessä

- Muokkaus, niitto, kasvi, korjuu, laidunnus, etc. = maataloustoiminta
- ELY ja YT-alueet käsittelevät tukisovelluksessa.
- Ei maastoon => voidaan lähettää uusi selvityspyyntö
- Selvityspyyntöön ei vastata => lohko hylätään
- VIPU:lla valokuva otettava 31.8.2023 mennessä.
 - Kuin myös muu selvityspyynnön valokuva tulee olla otettu 31.8 mennessä



Selvityspyyntöihin vastaaminen

Valvonnan selvityspyynöt, paikalla tehtävävalvonta, ELY- tietojärjestelmä valvonta

- Paikkaan sidotut valokuvat.
- Selvityspyyntöön ei vastata => seuraamukset, tarkastus
- Muu selvitys?

Monitoroinnin selvityspyynöt.

- Muokkaus, niitto, kasvi, kasvustonkorjau, laidunnus, etc. = maataloustoiminta
- Paikkaan sidottu valokuva => ELY-keskus tai YT-alue kuittaa selvityspyynnön => voidaan lähettää uusi selvityspyyntö
- Vipulla valokuvan voi ottaa 31.8. mennessä.
- Selvityspyyntöön ei vastata => lohko / tuki hylätään



Mitä, jos selvityspyyntöjä ei tule

Monitoroinnin tulos on ok = kaikki kunnossa

- Monitoroinnin selvityspyyntöjen määrä on haastava arvioida
- Arvioitu Pohjois-Savoon 4300 kpl (tiloja n. 3400)
 - => n puolet (?) vaatinee vastauksen => paikkaan sidottu valokuva



Paikalle tehtävä valvonta



Paikalla tehtävä valvonta 1/5

Valvontakäynnistä ilmoitetaan yleensä samalla viikolla puhelimitse

- jos tavoitetaan, lähetetään tiedote sähköpostiin
- joskus tekstiviesti
- muutosmahdollisuudet lukkiutuva

Viljelijä tai hänen edustajansa voi halutessaan osallistua valvontaan

- asiakirjojen tarkastus
- tarkennusta vaativat asia

Valvonta voidaan aloittaa vaikka viljelijää ei tavoiteta



Paikalla tehtävä valvonta 2/5

- Lohkoalojen ja kasvuston tarkastus
- Tarkastetaan mm; pinta-alaperusteiset tuet, ehdollisuuden ilmasto ja ympäristö sekä kasvinsuojeluaineisiin liittyvät vaatimukset ja/tai kasvintuotantotilojen rehu- ja elintarvikehygienian vaatimukset, ympäristökorvauksen ehtoja, luonnonmukaisen kotieläintuotannon sitoumuksessa eläinten hyvinvoinnin lainsäädännön vaatimukset, sika- ja siipikarjatalouden tuotannosta irrotettu tuki, eläinsuojasta on tarvittaessa ympäristölupa tai ilmoituspäätös
- Maataloustoiminnan tarkastaminen (esim. nurmen niitto selvityspyynnöllä, jos ei ole vielä valvontahetkellä niitetty, vastaus 31.8. mennessä otetulla kuvalla)
- Maataloustuotteiden tuottaminen (kasvuston perustaminen, korjuu- ja markkinakelpoisen sadon tuottaminen, nurmen sadonkorjuu tai niitto, kasvitiheysvaatimus, viljelykasvin juurilla on yhteys maahan)
- Maatalousmaan avoimena säilyttäminen
- Viljelemättömät lohkon osat rajataan pois peruslohkon alasta
- Kiertotalouden edistäminen-lietelannan levityslaite on ehtojen mukainen
- Tarvittaessa uusintakäynti tai selvityspyyntö esim. kerääjäkasvi, sv sadonkorjuu, turvepeltojen nurmet
- Tarkastuskertomus lähetetään viljelijälle tiedoksi ja kuultavaksi



Paikalla tehtävä valvonta 3/5

Ekojärjestelmä

- Viherlannoitusnurmi
- Luonnonhoitonurmi
- Monimuotoisuuskasvit
- Valvotaan viljelymuistiinpanot/tarvittaessa siementen ostokuitit
 - Luonnonhoitonurmen siemenseokset ja siementen osuudet 2023 perustetuista kasvustoista
 - Viherlannoitusnurmen ja monimuotoisuuskasvien kylvetyt siemenseokset ja siementen osuudet
 - Kasvinsuojeluaineiden käyttökiellot



Paikalla tehtävä valvonta 4/5

Asiakirjat

- Kasvulohkokohtaisen kirjanpidon aloittaminen
- Kasvinsuojeluruiskun testauspöytäkirja/uudesta ruiskusta vaatimustenmukaisuusvakuutus sekä ostokuitti
- Ruiskuttajalta todistus kasvinsuojelututkinnosta
- Puutarhakasvien vaihtoehtoinen kasvinsuojelu-ostokuitti mikrobiologisista valmisteista ja makroeliöistä, vaihtoehtoisen kasvinsuojelun ennakkosuunnitelma
- Ympäristösopimusalojen hoidosta ajantasalla oleva kirjanpito
- Sika- ja siipikarjatalouden tuotannosta irrotettu tuki-kirjanpito, osto- ja myyntikuitit
- Kerääjäkasvista tarvittaessa siemenkuitti/kirjanpito tai muu selvitys siemenmääristä
- Kirjanpito kasveista saatavien elintarvikkeiden jäljitettävyyden varmistamiseksi (edellinen vuosi) sekä biosidien käytöstä



Paikalla tehtävä valvonta 5/5

Muutosmahdollisuudet

Viljelijä ei voi perua tukia eikä muuttaa hakemusta sen jälkeen, kun valvonnasta on ilmoitettu tai yritetty ilmoittaa. Pääkasvin yhteydessä kylvetyillä kerääjäkasvilla on sallittu poikkeus tuen perumiseen, jos valvonta on kesä-heinäkuussa ja kerääjäkasvusto ei ole onnistunut.

Valvonnan jälkeen tuen voi tarvittaessa perua, jos asia on ollut valvontakäynnillä kunnossa.

Joitain muutosmahdollisuuksia YT-alueen kautta



- Kiitos mielenkiinnosta
- Keskustelu jatkuu....

